



Expediente de evaluación: 043-2023-DEAM-EAF


Código de acción: 0001-8-2023-416


Distrito	Ventanilla	Provincia	Constitucional del Callao	Departamento	-
<p>Fotografía 1 CAZ-SD-5</p> <p>Fecha: 04/08/2023</p> <p>Hora: 10:50</p> <p>Coordenadas UTM - WGS 84 – Zona 18L</p> <p>Este (m): 264828</p> <p>Norte (m): 8686626</p> <p>Altitud (m s. n. m.): 0</p> <p>Precisión: ± 3</p>					
 <p>04/08/2023</p>					
<p>Descripción: Vista panorámica del punto de muestreo en Playa Costa Azul (según DIGESA, Costa Azul 1), ubicada aproximadamente a 6630 m y al noroeste de la refinería La Pampilla en línea recta</p>					

Distrito	Ventanilla	Provincia	Constitucional del Callao	Departamento	-
<p>Fotografía 2 CAZ-SD-5</p> <p>Fecha: 04/08/2023</p> <p>Hora: 10:50</p> <p>Coordenadas UTM - WGS 84 – Zona 18L</p> <p>Este (m): 264828</p> <p>Norte (m): 8686626</p> <p>Altitud (m s. n. m.): 0</p> <p>Precisión: ± 3</p>					
 <p>04/08/2023</p>					
<p>Descripción: Muestreo de sedimento en el punto CAZ-SD-5, ubicado en Playa Costa Azul</p>					

Expediente de evaluación: 043-2023-DEAM-EAF

Código de acción: 0001-8-2023-416

Distrito	Ventanilla	Provincia	Constitucional del Callao	Departamento	-
Fotografía 3 CAZ-SD-7					
Fecha: 04/08/2023					
Hora: 11:20					
Coordenadas UTM - WGS 84 – Zona 18L					
Este (m): 264576					
Norte (m): 8687191					
Altitud (m s. n. m.): 0					
Precisión: ± 3					
					
Descripción: Vista panorámica del punto de muestreo en Playa Costa Azul (según DIGESA, Costa Azul 1), ubicada aproximadamente a 7250 m y al noroeste de la refinera La Pampilla en línea recta					

Distrito	Ventanilla	Provincia	Constitucional del Callao	Departamento	-
Fotografía 4 CAZ-SD-7					
Fecha: 04/08/2023					
Hora: 11:20					
Coordenadas UTM - WGS 84 – Zona 18L					
Este (m): 264576					
Norte (m): 8687191					
Altitud (m s. n. m.): 0					
Precisión: ± 3					
					
Descripción: Muestreo de sedimento en el punto CAZ-SD-7, ubicado en Playa Costa Azul					